





# Linie 899 Rad- und WanderBus Oberes Ahrtal

## Blankenheim – Ahrbrück

NEU!

		Bedientage siehe unten	
Anmerkungen		1	1
VRS	Blankenheim (Wald), Bahnhof  ab	11.40	15.30
	Blankenheimerdorf, Zollstock	11.49	15.39
	Blankenheim, Busbahnhof	11.52	15.42
VRM	Ahrdorf, Abzw. Bahnhof	12.08	15.58
	Antweiler, Rosenweg	12.23	16.13
	Schuld, Schützenhalle	12.33	16.23
	Ahrbrück, Bahnhof  an	12.50	16.40

		Bedientage siehe unten		
Anmerkungen		1	1	1
VRM	Ahrbrück, Bahnhof  ab	9.10	13.05	17.00
	Schuld, Schützenhalle	9.26	13.21	17.16
	Antweiler, Rosenweg	9.36	13.31	17.26
VRS	Ahrdorf, Abzw. Bahnhof	9.52	13.47	17.42
	Blankenheim, Busbahnhof	10.08	14.03	17.58
	Blankenheimerdorf, Zollstock	10.11	14.06	18.01
	Blankenheim (Wald), Bahnhof  an	10.20	14.15	18.10

 An dieser Haltestelle haben Sie Zugangschluss.

- 1** Der RadBus fährt nur an folgenden Tagen:
- an allen Samstagen, Sonn- und Feiertagen vom 2. April bis zum 1. November 2021
  - an den Brückentagen 14.05.2021 und 04.06.2021

Fährt vom 02.04. bis zum 01.11.2021.

Mitnahme von Elektrorädern möglich.

**Der Rad- und WanderBus Oberes Ahrtal kann vorab nicht reserviert werden. Fahrrad- und Personenplätze sind nach Verfügbarkeit vorhanden.**

**Verkehrsunternehmen:**

Regionalverkehr Köln GmbH

(Kontakt siehe Infokasten rechts unten)



**Entdecker-Tipp:** Der Bus mit Radanhänger verbindet das obere Ahrtal mit dem Weinanbaug Gebiet Ahr und bringt Sie zum Ausgangspunkt des Ahr-Radweges nach Blankenheim. An einigen Haltestellen besteht außerdem ein Anschluss an den Prädikatsweg AhrSteig. Von der Ahrquelle in Blankenheim führt der Ahr-Radweg rund 80 Kilometer lang auf einer abwechslungsreichen Strecke über eine ehemalige Bahntrasse mit Viadukten, Brücken und durch Felsentunnel flussabwärts bis zur Ahrmündung bei Sinzig in den Rhein. Weitere Infos finden Sie unter [www.ahrtal.de](http://www.ahrtal.de), [www.ahrsteig.de](http://www.ahrsteig.de) oder [www.mittelahr.de](http://www.mittelahr.de)